

An aerial photograph of a city street intersection. In the foreground, a large, dark, textured construction site or excavation is visible, with a white 'STOP' sign on the pavement. A white van is parked near the sign. The street has white lane markings and a 'STOP' sign painted on the road. In the background, there are several buildings, including a large, light-colored multi-story building on the left and a cluster of colorful, multi-story buildings on the right. A blue and white truck is parked near the colorful buildings. The overall scene suggests a major construction project in an urban area.

 **TOPCON**



TOPCON SOKKIA

ONE COMPANY

TWO BRANDS

TOPCON POSITIONING PORTUGAL

**Parque Industrial da Figueira da Foz
Rua das Tílias, Lote 66A
3090-380 Figueira da Foz**


**Lezíria Park, Lote 1, Edifício 2, Escritório 3
Rua dos Lusíadas (EN10)
2625-426 Forte da Casa**

Quem é a TOPCON?

Tokyo Optical Company - 1932 (acionista maioritário: grupo TOSHIBA)

- 1994 – aquisição da AGTEK
equipamentos de controlo de máquinas
- 2000 – aquisição da Javad Positioning Systems
equipamentos GPS - GLONASS
- 2006 – aquisição da KEE Technologies
equipamentos de agricultura de precisão
- 2008 – aquisição Sokkia Ltd
instrumentos de topografia e construção
- 2010 – aquisição Grupo InlandGeo
- 2011 – constituição TOPCON POSITIONING PORTUGAL
- 2012 – acordo de distribuição com FARO Europe: laser scanner FARO Focus 3D
acordo de desenvolvimento de aplicações para BIM com Autodesk

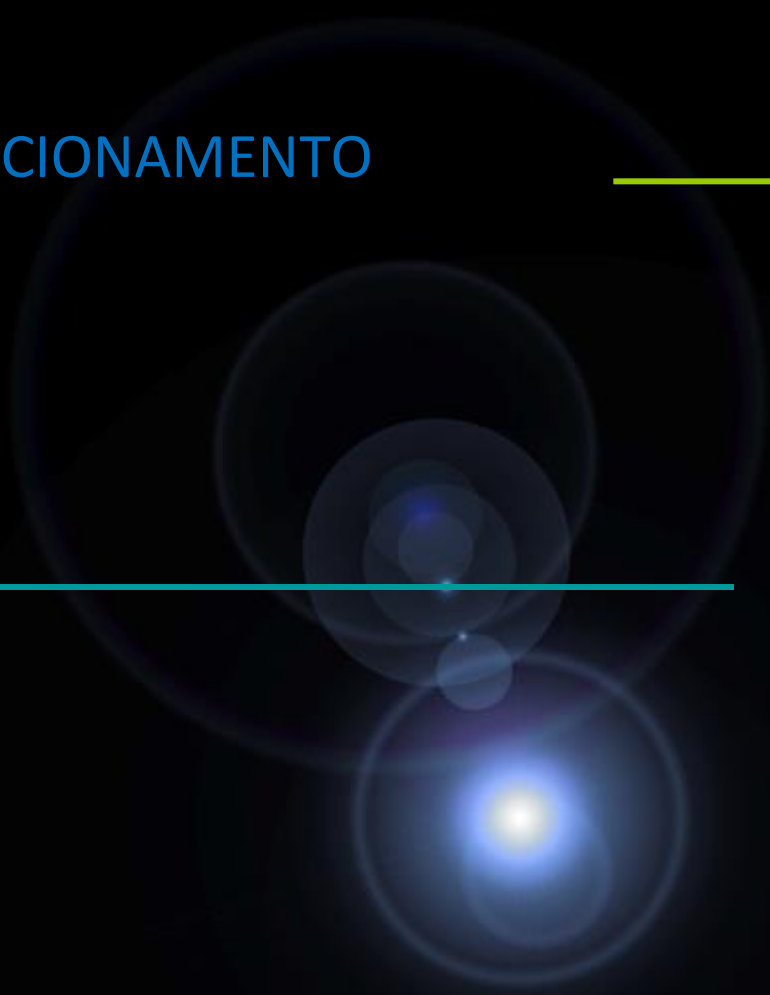
Líder mundial em Opto Mecha Tronics (ótica, mecânica, eletrónica)



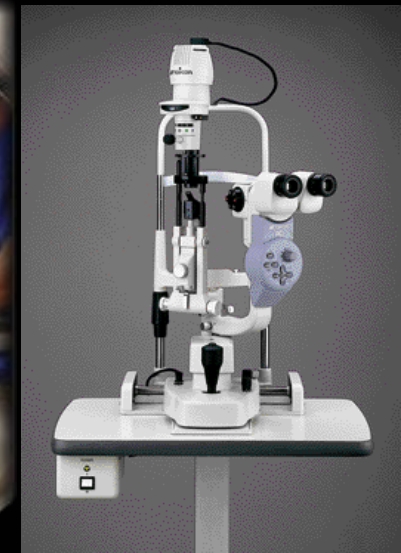
DIVISÃO POSICIONAMENTO

DIVISÃO MÉDICA

DIVISÃO MICRO-TECNOLOGIA



DIVISÃO MÉDICA

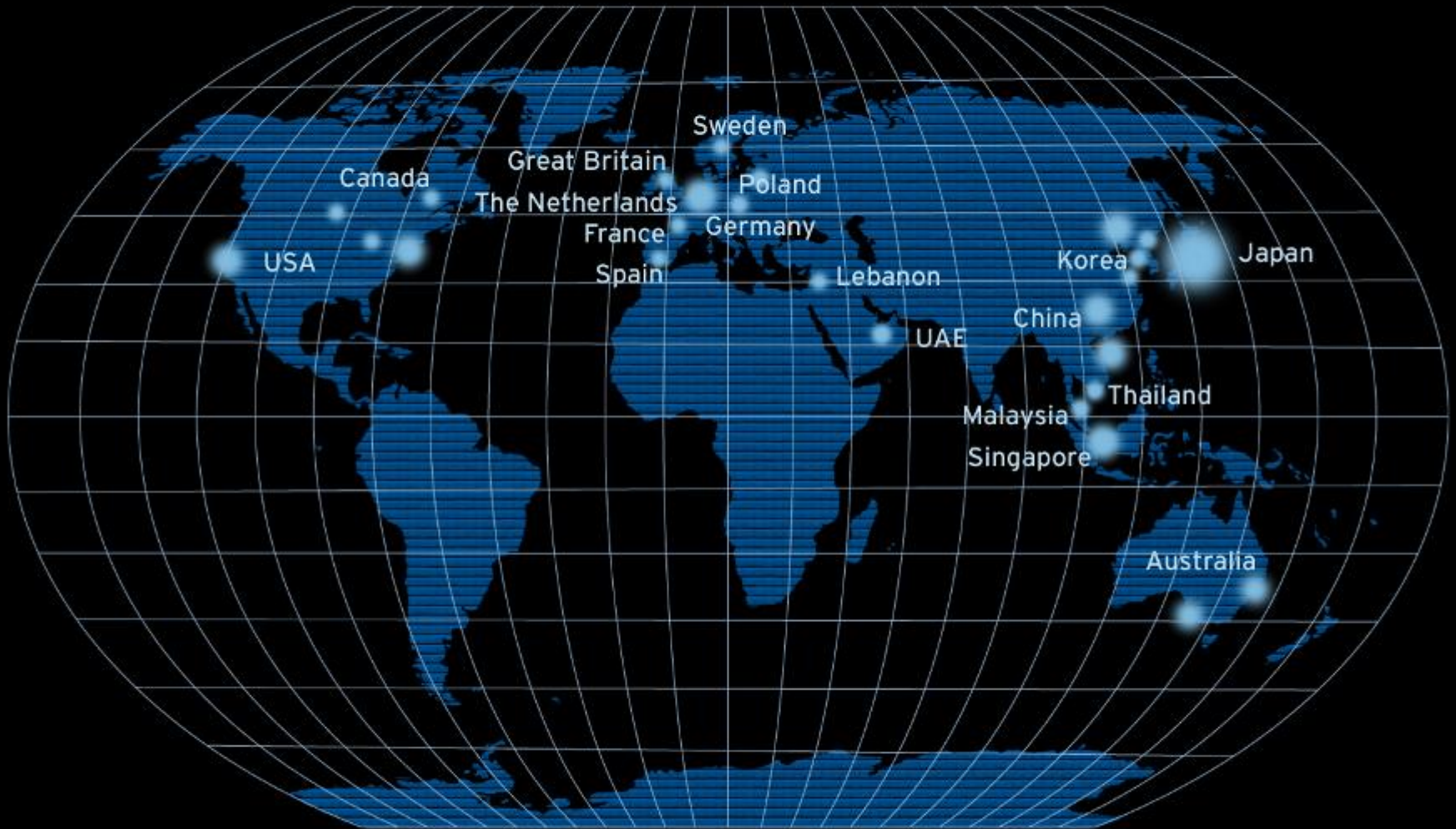


DIVISÃO MICRO-TECNOLOGIA

- Mais de 90% das lentes dos telefones móveis
- Mais de 70% das lentes dos leitores DVD
- Dispositivos para produção de monitores LCD



REDE GLOBAL TOPCON



Grupo Topcon dispõe de uma sólida rede mundial. O negócio do grupo tem uma dimensão global, com uma rede de 15 escritórios no Japão e 31 em outros 17 países.

DIVISÃO POSICIONAMENTO



Controlo de Máquinas de Construção



Lasers para topografia, construção e agricultura



GREENBEAM®
INTERIOR LASER

TOPCON
It's time.

5 YEARS
TOPCON
GUARANTEE

40%
VISIBLE

Full-featured professional laser at an economical price.

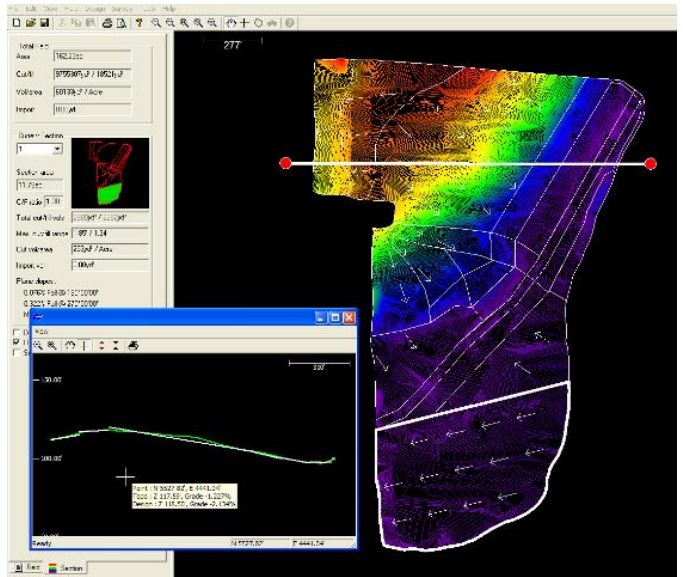
- Topcon's World's First GreenBeam® technology
- Autoscan beam control with line drawing
- Built in floor mount for vertical wall stud layout with 90° beam for corners and tee's

RLVH4G

www.topcon.eu



Sistemas de Agricultura de Precisão



Geomática

TOPOGRAFIA CLÁSSICA

Níveis Óticos:
Série AT-B



Layout Navigator
LN-100



Níveis Digitais:
Série DL



Estações Totais:
Séries ES/OS



Estação Total de Imagem:
Série IS-3



Estações Totais
Robóticas:
Séries DS e PS



MONITORIZAÇÃO

Estação Total de Alta Precisão:
Série MS



SISTEMAS GNSS

GR-5



GRS-1



HIPER V



HIPER SR



SOLUÇÕES DE IMAGEM

Laser Scanner
FARO Focus 3D X Series



Mobile Mapping:
TOPCON IP-S2



SOFTWARE – Plataforma Cloud Computing MAGNET



MAGNET Enterprise



MAGNET Field



MAGNET Office

SOFTWARE SIERRASOFT

Software completo e modular que inclui um conjunto de produtos que oferecem soluções para:

Topografia

Cadastro

Modelo digital do terreno

Projecto estradas

Projecto de caminhos de ferro

Hidráulica

Gestão imagens raster

Geodesia e GPS

Visualização 3D

Rendering





Seamlessly Connecting the Office and the Field.



OBRIGADO PELA VOSSA ATENÇÃO